OBVOD STAVBY - ČÁST A

Měřítko 1:1000

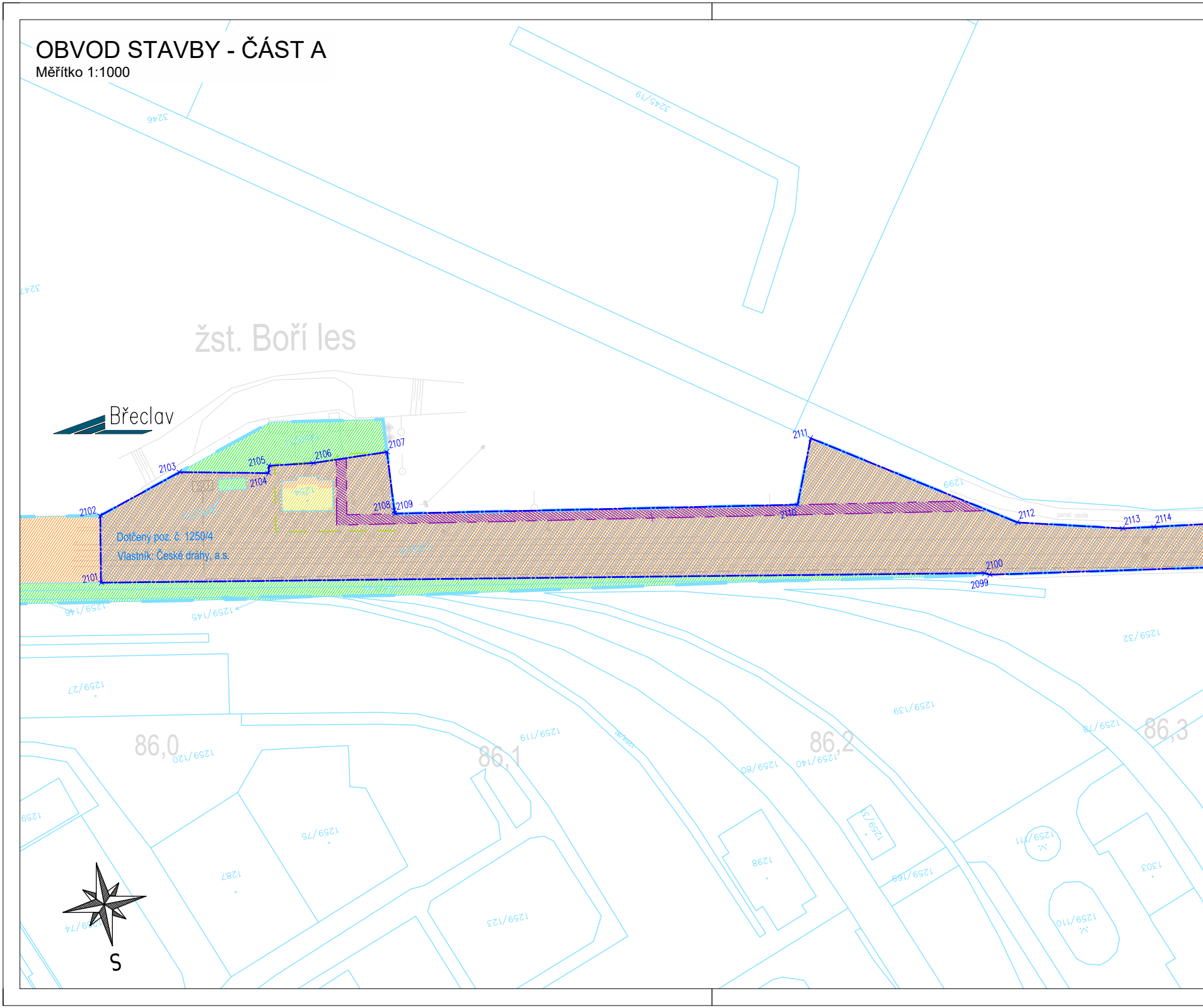

3246
3245/19
3247
žst. Boří les
Břeclav
2099
2100
2101
2102
2103
2104
2105
2106
2107
2108
2109
2110
2111
2112
2113
2114
1299
panel. cesta
Dotčený poz. č. 1250/4
Vlastník: České dráhy, a.s.
1259/146
1259/145
1259/27
1259/32
1259/139
1259/78
1259/119
1259/120
1259/80
1259/140
86,0
86,1
86,2
86,3
1259
1259/75
1287
1259/74
1259/123
1298
1259/169
1259/111
1259/110
1303
S

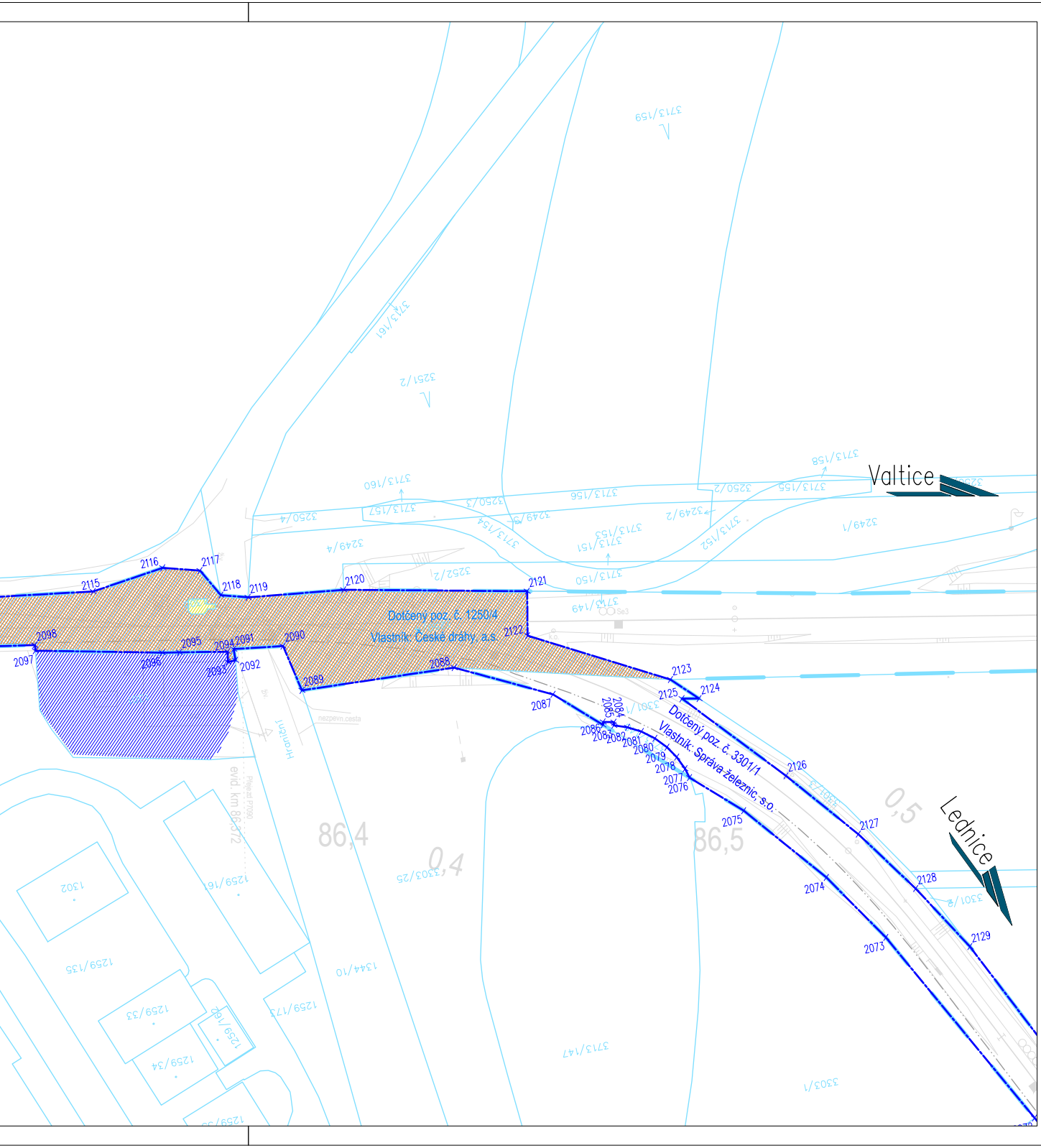
Valtice
Lednice
Dotčený poz. č. 1250/4
Vlastník: České dráhy, a.s.
Dotčený poz. č. 3301/1
Vlastník: Správa železnic, s.o.
2115
2116
2117
2118
2119
2120
2121
2122
2123
2124
2125
2126
2127
2128
2129
2098
2097
2095
2096
2094
2091
2093
2092
2090
2089
2088
2087
2086
2085
2084
2083
2082
2081
2080
2079
2078
2077
2076
2075
2074
2073
3713/159
3713/161
3251/2
3713/160
3713/157
3250/3
3713/156
3250/2
3713/155
3713/158
3250/4
3249/4
3249/3
3713/154
3249/2
3713/153
3713/151
3713/152
3249/1
3252/2
3713/150
3713/149
Se3
nezpevn.cesta
Hraniční
evid. km 86,372
Přejezd P7090
86,4
0,4
86,5
0,5
3303/25
1259/161
1302
1259/135
1344/10
1259/33
1259/34
1259/172
1259/32
3713/147
3301/8
3301/1

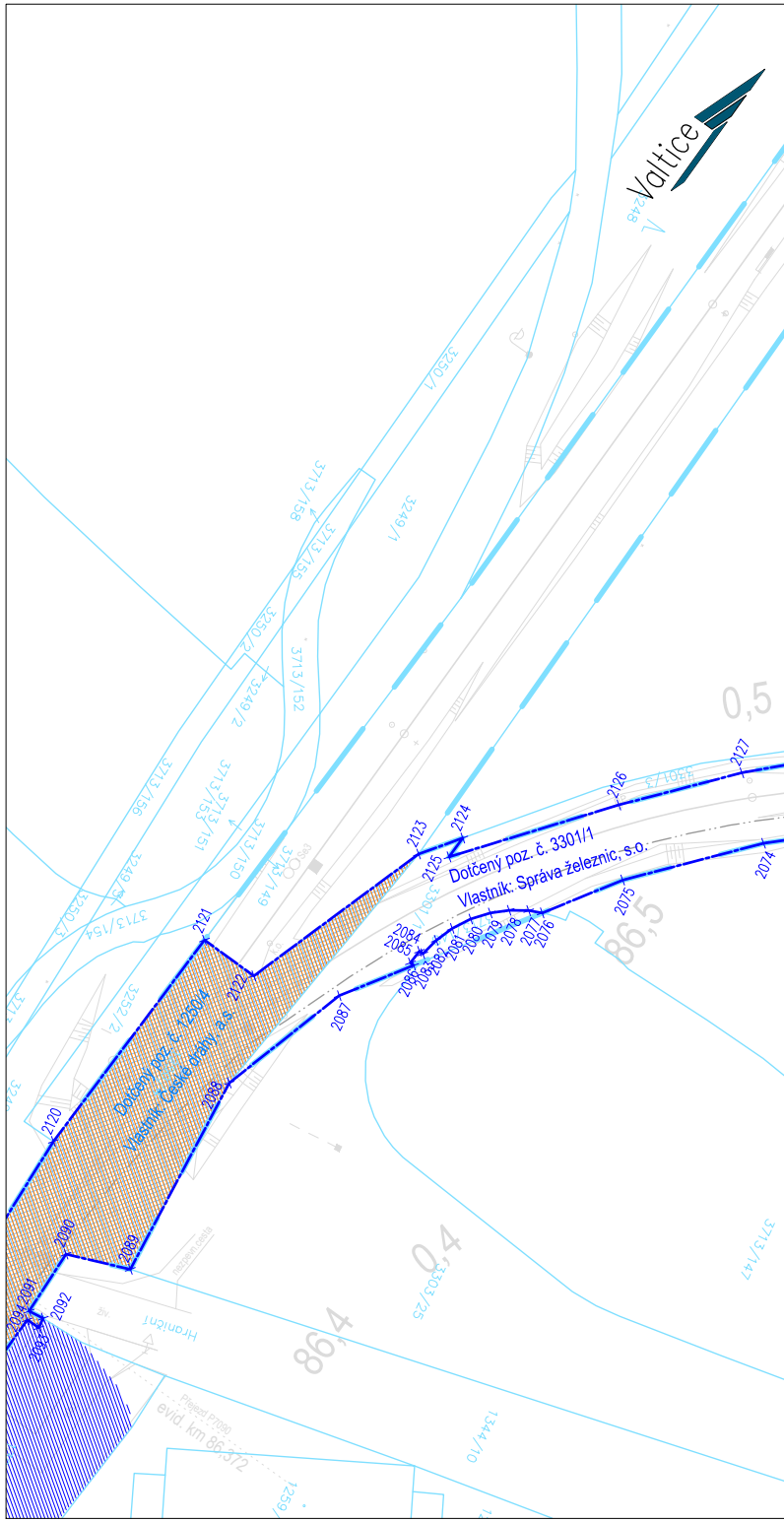
Valtice
Dotčený poz. č. 1250/4
Vlastník: České dráhy, a.s.
Dotčený poz. č. 3301/1
Vlastník: Správa železnic, s.o.
2120
2121
2122
2123
2124
2125
2126
2127
2074
2075
2076
2077
2078
2079
2080
2081
2082
2083
2084
2085
2086
2087
2088
2089
2090
2091
2092
2093
2094
3713/158
3713/155
3713/152
3713/151
3713/153
3713/150
3713/149
3713/154
3249/1
3249/2
3249/3
3250/2
3250/3
3252/2
3301/1
3713/147
3303/25
1344/10
Hraniční
evid. km 86,372
Přejezd P7090
0,5
86,5
0,4
86,4

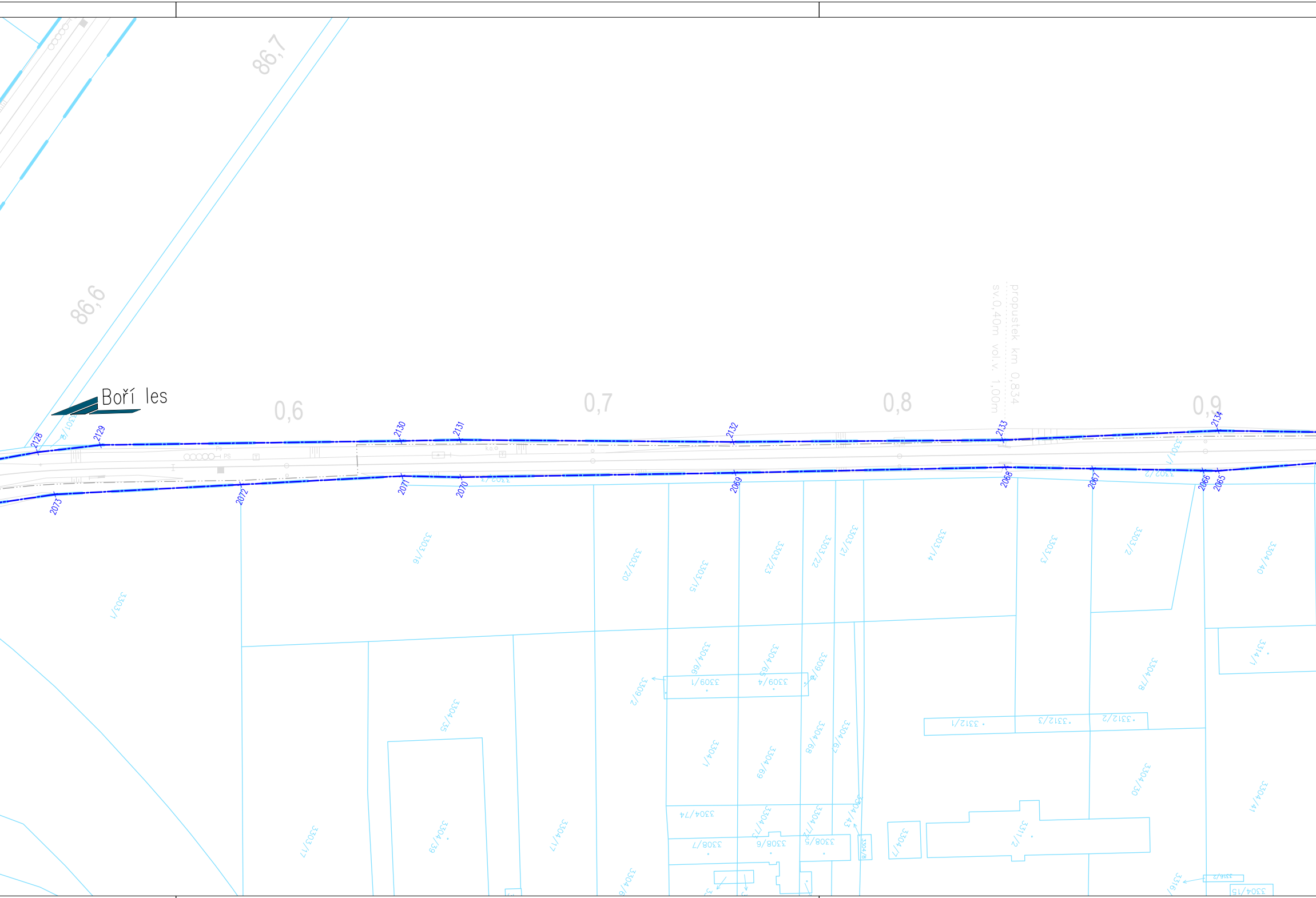
86,7
86,6
Boří les
0,6
0,7
0,8
0,9
propustek km 0,834
sv.0,40m vol.v. 1,00m
2128
2129
2130
2131
2132
2133
2134
2073
2072
2071
2070
2069
2068
2067
2066
2065
3301/1
3302/1
3303/1
3303/16
3303/20
3303/15
3303/23
3303/22
3303/21
3303/14
3303/3
3303/2
3304/40
3304/66
3304/65
3309/3
3309/1
3309/4
3309/2
3304/35
3304/78
3314/1
3312/1
3312/3
3312/2
3304/1
3304/69
3304/68
3304/67
3304/30
3304/41
3304/74
3304/73
3304/72
3304/43
3308/7
3308/6
3308/5
3304/8
3304/7
3311/2
3304/39
3304/17
3303/17
3304/6
3304/15

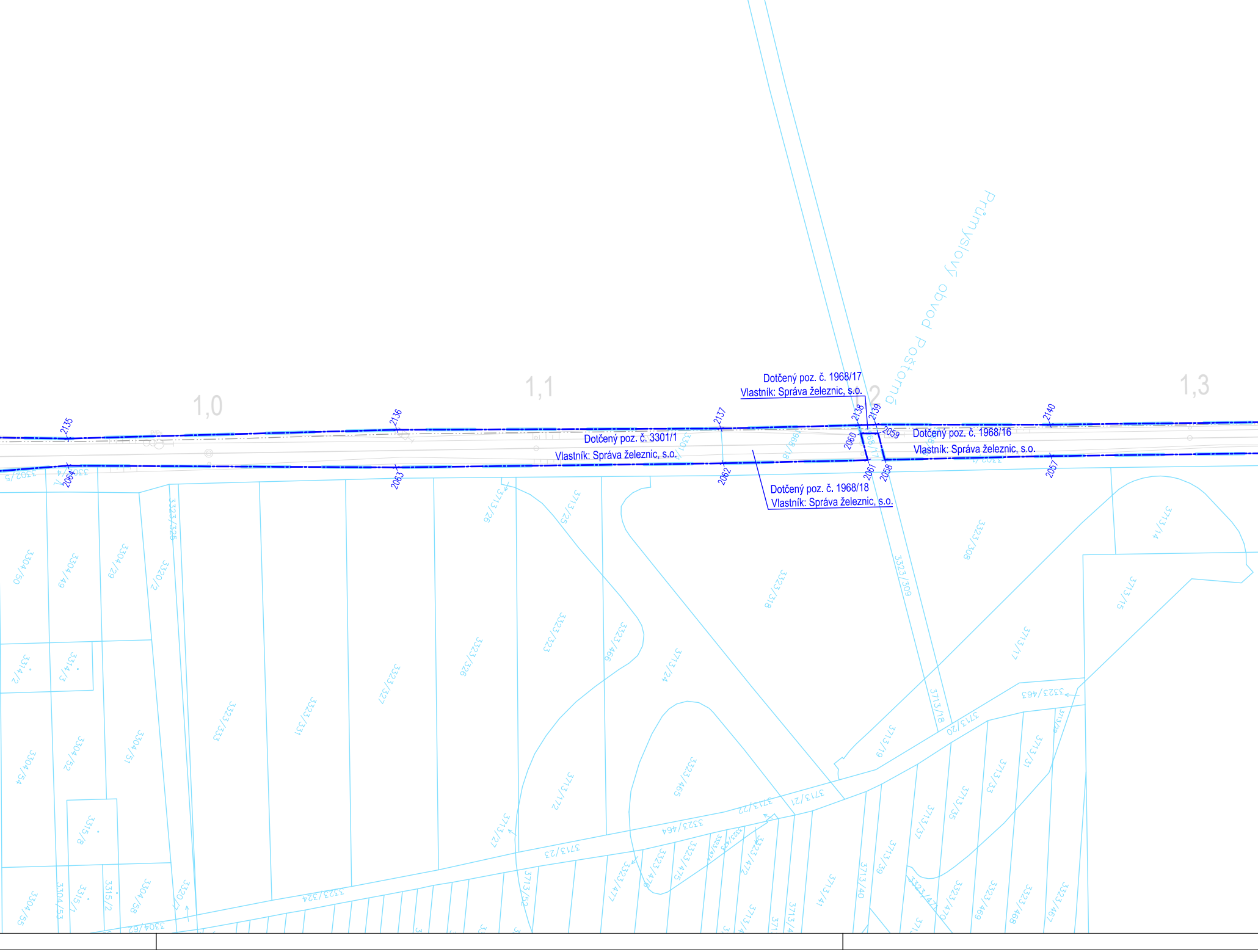
Průmyslový obvod Postorná
1,0
1,1
1,2
1,3
Dotčený poz. č. 1968/17
Vlastník: Správa železnic, s.o.
Dotčený poz. č. 3301/1
Vlastník: Správa železnic, s.o.
Dotčený poz. č. 1968/16
Vlastník: Správa železnic, s.o.
Dotčený poz. č. 1968/18
Vlastník: Správa železnic, s.o.
2135
2136
2137
2138
2139
2140
2064
2063
2062
2061
2060
2059
2058
2057
3301/1
1968/18
1968/17
3323/309
3323/308
3323/318
3713/14
3713/15
3713/17
3713/18
3713/19
3713/20
3713/21
3713/22
3713/23
3713/24
3713/25
3713/26
3713/27
3713/172
3323/463
3323/464
3323/465
3323/466
3323/323
3323/326
3323/327
3323/331
3323/333
3323/324
3323/325
3304/50
3304/49
3304/29
3320/2
3314/2
3314/3
3304/54
3304/52
3304/51
3315/8
3304/55
3304/53
3315/1
3315/2
3304/58
3320/1
3713/52
3323/477
3323/476
3323/475
3323/472
3713/31
3713/33
3713/35
3713/37
3713/39
3713/40
3713/41
3323/470
3323/469
3323/468
3323/467
3713/29

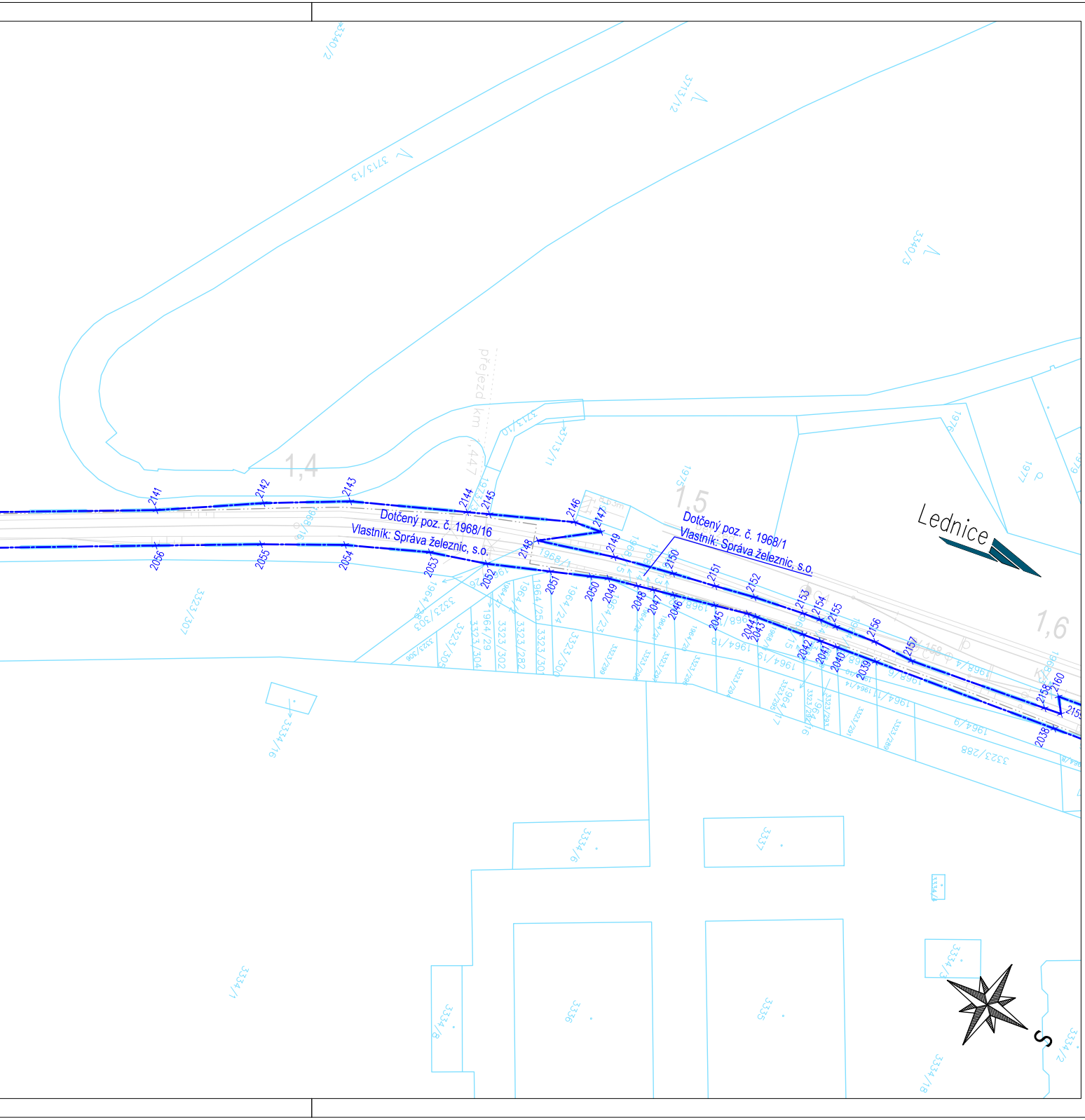
Dotčený poz. č. 1968/16
Vlastník: Správa železnic, s.o.
Dotčený poz. č. 1968/1
Vlastník: Správa železnic, s.o.
Lednice
přejezd km 1,447
1,4
1,5
1,6
S
2141
2142
2143
2144
2145
2146
2147
2148
2149
2150
2151
2152
2153
2154
2155
2156
2157
2158
2160
2056
2055
2054
2053
2052
2051
2050
2049
2048
2047
2046
2045
2044
2043
2042
2041
2040
2039
2038
3713/13
3713/12
3713/10
3713/11
3340/2
3340/3
1975
1976
1977
3323/307
3334/16
3334/6
3337
3334/1
3334/8
3336
3335
3334/3
3334/2
3334/18
3323/288

LEGENDA - OBVOD STAVBY

Hranice drážního pozemku
Obvod stavby
Plocha dotčeného pozemku ve vlastnictví:
Plocha dotčeného pozemku ve vlastnictví:
Plocha dotčeného pozemku ve vlastnictví:
Plocha dotčeného pozemku ve vlastnictví:
Plocha dotčeného pozemku ve vlastnictví:
Plocha dotčeného pozemku ve vlastnictví:
Plocha dotčeného pozemku ve vlastnictví:
Plocha dotčeného pozemku ve vlastnictví:
Plocha dotčeného pozemku ve vlastnictví:
UMVŽST části parcel ČD, které zůstávají
UMVŽST části parcel ČD navržené do SŽ
UMVŽST části parcel SŽDC, které zůstáva
UMVŽST věcné břemeno přístupu
UMVŽST části parcel jiného vlastníka

SOUŘADNICOVÝ SYSTÉM S-JTSK
VÝŠKOVÝ SYSTÉM Bpv
PRO VYTYČENÍ BUDE POUŽITA PLATNÁ A OVĚŘENÁ VYT
PŘESNOST VYTYČENÍ DLE ČSN 730420-1 a 730420-2

Správa železnic, s.o.
České dráhy, a.s.
Město Břeclav
Státní pozemkový úřad
Ředitelství silnic a dálnic ČR
BULANA spol. s r.o.
SJM Mikulášek Marek a Mikulášková Jitka
Marušková Pavlína, Pochylý Martin
ÚZSVM
ČD
DC
ají SŽDC

YČOVACÍ SÍŤ STAVBY

EVROPSKÁ UNIE
Evropské strukturální a investiční fondy
Operační program Doprava

Ministerstvo dopravy
Státní fond dopravní infrastruktury

Orientační schéma:

Razítko oprávněné osoby:

Podpis: Datum:

Revize:	Datum:	Popis:	Kontroloval:
001	14.04.2022	Aktualizace pozemků stavby	Radek Kverek, DiS.
000	14.08.2021	Definitivní odevzdání dokumentace	Radek Kverek, DiS.

Stavebník/Investor:	**Správa železnic, státní organizace**
Adresa:	Dlážděná 1003/7, 110 00 Praha 1
Zástupce investora:	Stavební správa východ
Adresa:	Nerudova 773/1, 779 00 Olomouc

SPRÁVA ŽELEZNIC

Zhotovitel stavby:	**DMC Havlíčkův Brod s.r.o.**
Adresa:	Průmyslová 941, 580 01 Havlíčkův Brod
Kontakt:	T: +420 569 400 520 E: culka@dmchb.cz
Zhotovitel objektu:	**DMC Havlíčkův Brod s.r.o.**
Adresa:	Průmyslová 941, 580 01 Havlíčkův Brod
Kontakt:	T: +420 569 400 520 E: culka@dmchb.cz

DMC Havlíčkův Brod

Hlavní projektant (HIP):	Specialista:	Odpovědný projektant:	Zpracovatel:
Bc. Josef Culka	Ing. David Kozlík	Ing. David Kozlík	Bc. Josef Culka

Název stavby/akce:

Rekonstrukce a doplnění závor na přejezdu P7131 v km 2,570 trati Boří les(mimo) - Lednice (včetně)

Označení (S-kód): S622000191
Označení zhotovitele: 20071
Název části: Geodetická část
Označení části: I
Název objektu:
Označení objektu/komplexu:
Název přílohy: OBVOD STAVBY - ČÁST A
Název dílčí části přílohy:
Číslo přílohy: **5.1**
Paré:

Kraj:	Katastrální území:	TUDU:
Jihomoravský	Poštorná, Charvátská Nová Ves	208306

Stupeň dokumentace:	Datum zpracování:	Formáty:	Měřítko:
DUSP	14.8.2021	11 x A4	1:1000

S-kód: *Stupeň dokumentace:* *Část:* *Objekt:* *Podobjekt:* *Příloha:* *Revize:*

[Prostor pro další informace]